



## Informace o pozemku

Parcelní číslo: [2961/139](#) 

Obec: [Dlouhá Loučka \[577987\]](#) 

Katastrální území: [Dlouhá Loučka \[626431\]](#)

Číslo LV: [10001](#)

Výměra [m<sup>2</sup>]: 6635

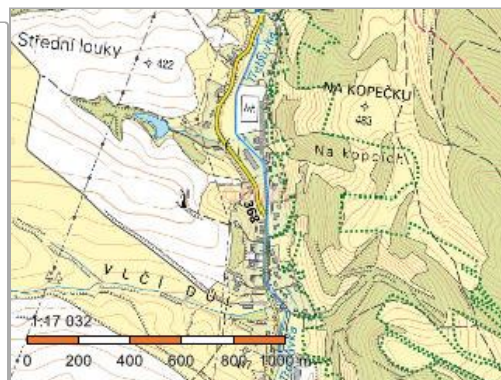
Typ parcely: Parcela katastru nemovitostí

Mapový list:

Určení výměry: Graficky nebo v digitalizované mapě

Způsob využití: koryto vodního toku přirozené nebo upravené

Druh pozemku: vodní plocha



## Vlastníci, jiní oprávnění

Vlastnické právo

Podíl

Obec Dlouhá Loučka, č. p. 97, 56943 Dlouhá Loučka

## Způsob ochrany nemovitosti

Nejsou evidovány žádné způsoby ochrany.

## Seznam BPEJ

Parcela nemá evidované BPEJ.

## Omezení vlastnického práva

Typ


Věcné břemeno (podle listiny)

## Jiné zápisy

Typ

Změna číslování parcel

 Řízení, v rámci kterých byl k nemovitosti zapsán cenový údaj

Nemovitost je v územním obvodu, kde státní správu katastru nemovitostí ČR vykonává [Katastrální úřad pro Pardubický kraj, Katastrální pracoviště Svitavy](#) 

Zobrazené údaje mají informativní charakter. Platnost dat k 02.12.2020 08:00.